

Oberamt *Altingen*
 Gemeinde *Geislingen*
LAGE-PLAN

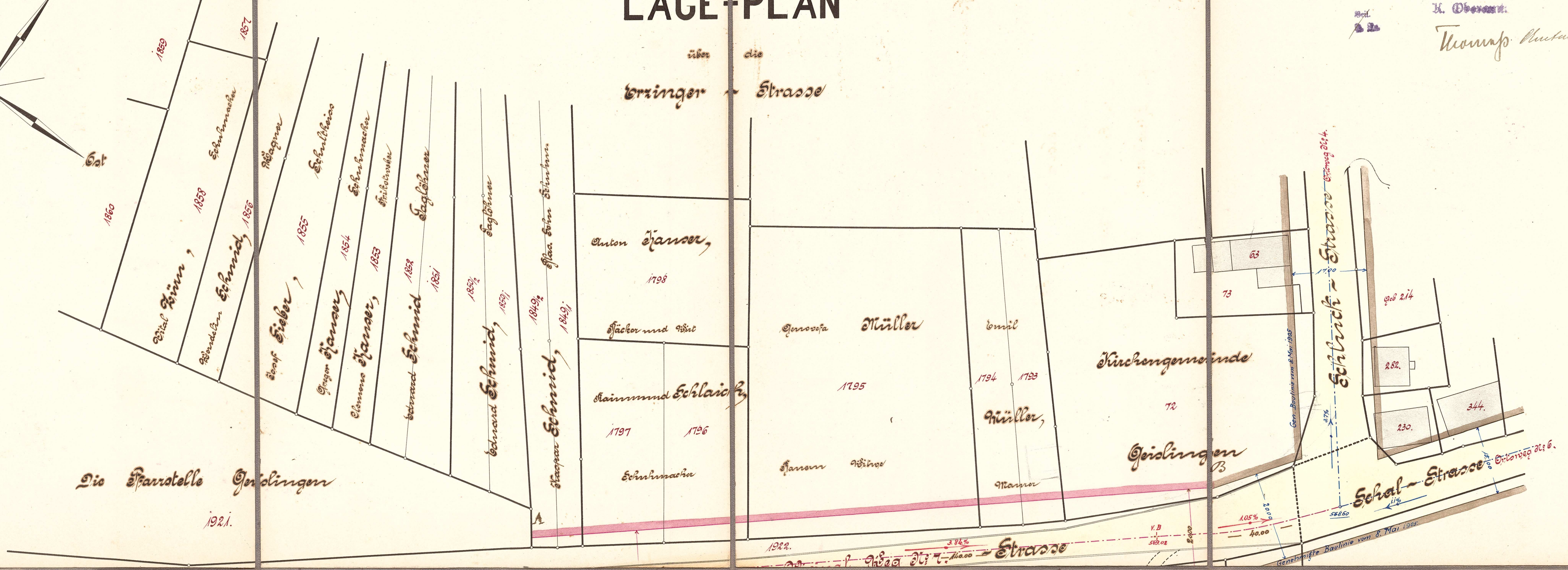
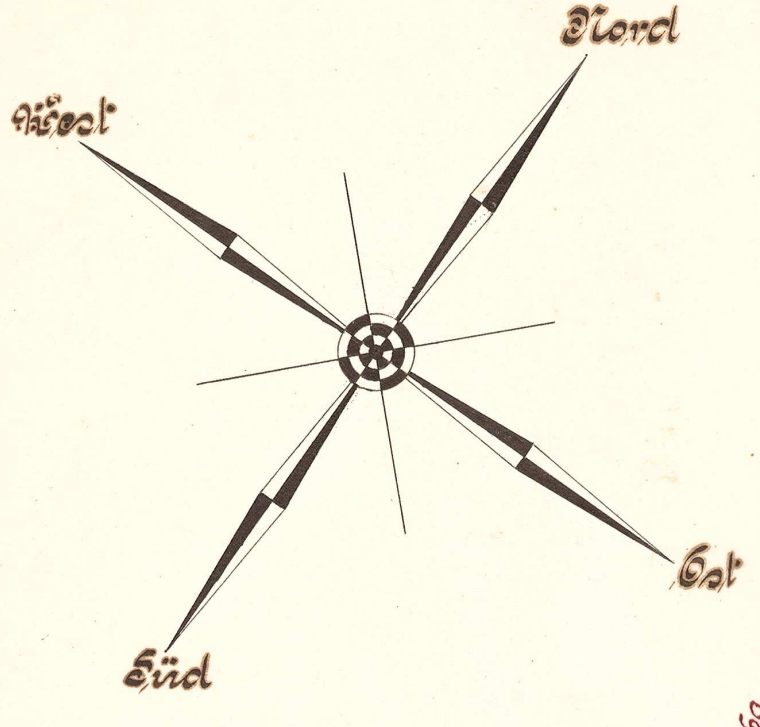
über die
Eringer - *Strasse*

Planium A-B, C-D, E-F
 X-G u. E-H
Thunburg.

Altingen, den *11. August 1912.*

H. Oberamt:

Wagner *Müller*

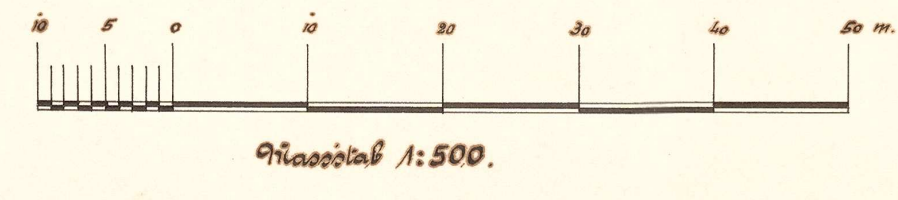
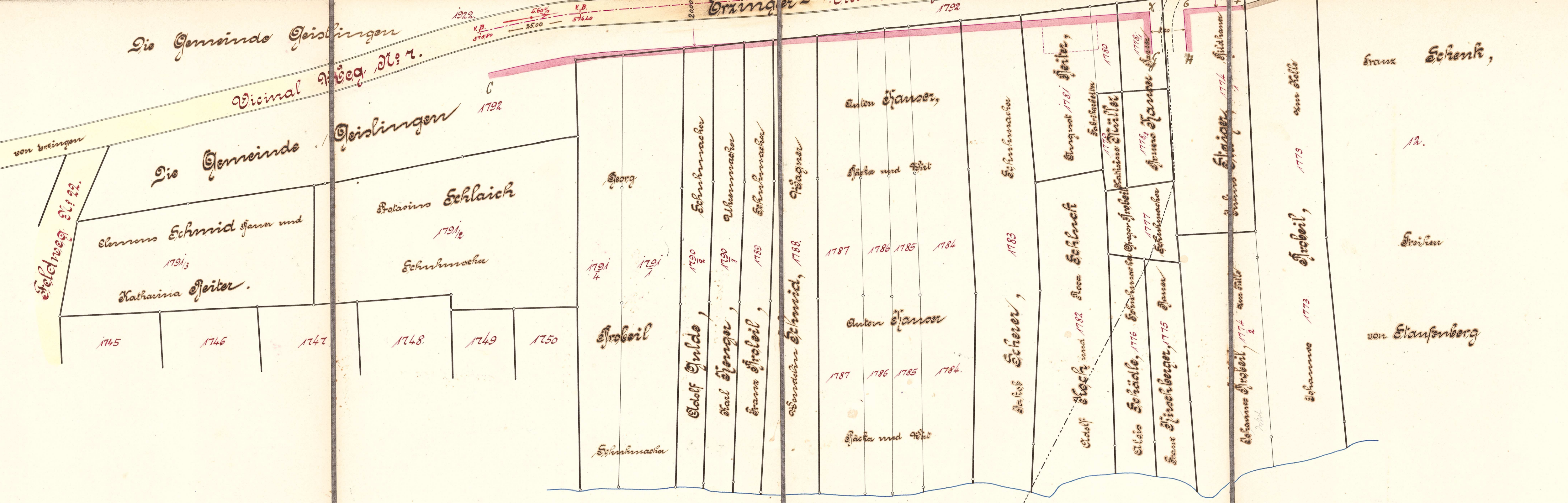


Die Parzelle *Geislingen*
 1921.

Die Gemeinde *Geislingen*

vicinal Weg Nr. 7.

Die Gemeinde *Geislingen*



Maßstab 1:500.

Farbenklärung

Genehmigte Parzelle
 an genehmigende Parzelle

Referenz:

Altingen, 22. Juli 1912.
 Geometer: *Meyer*