

Name	Wert
> ID1	50
GEMEINDE	Geislingen
GEMARKUNG	Geislingen
GEMARKUNG_NR	7960
FLUR	
FLUR_NR	0
PLANUNGSTRAEGER	
PLANNAME	Beinlen - 1. Änderung
AENDERUNG	1
AENDERUNG_BEM	Ortsbauplanfeststellung - BaulinienÄnderung
PLANART	2000 Qualifizierter Bplan
GENEHMIGUNGSDATUM	21.01.1953 00:00:00
INKRAFTTRETENSDATUM	28.01.1953 00:00:00
RECHTSSTAND	4000 Rechtskraft
FASSUNG_BAUNVO	5 - andere Bestimmungen vor 1962
DOKUMENT_SATZUNG	Y:\Warehouses\BPlan\Anlagen\7960 19530128 Beinlen Satzung 1.pdf
DOKUMENT_ORIGINALPLAN	Y:\Warehouses\BPlan\Anlagen\7960 19530128 Beinlen Plan 1.pdf
DOKUMENT_TEXTL_FESTSETZUNG	Y:\Warehouses\BPlan\Anlagen\Kein Dokument vorhanden.pdf
DOKUMENT_BAUVOERSCHRIFT	Y:\Warehouses\BPlan\Anlagen\Kein Dokument vorhanden.pdf
DOKUMENT_LEGENDE	Y:\Warehouses\BPlan\Anlagen\7960 19530128 Beinlen Legende 1.pdf
NAME	Y:\Warehouses\BPlan\BPlan Raster\7960 19530128 Beinlen Geoplan 1.tif

Gemeinde Geislingen

5

B e k a n n t m a c h u n g

betreffend Feststellung neuer Baulinien für die
" Ortsbauplanerweiterung Beinlen "

Der Gemeinderat hat am 22.12.1952 beschlossen, in dem Gebiet " Beinlen " Markung Geislingen, begrenzt durch die Auenstrasse, Feldweg Nr. 120, Brückenstrasse und Feldweg Nr. 125 nach dem Planentwurf des Katasteramts Balingen neue Baulinien festzustellen und die seither in diesem Gebiet bestehenden Baulinien zum Teil aufzuheben.

Der Plan des Katasteramts Balingen vom 18.12.1952 und die sonstigen Unterlagen für die Baulinienänderung liegen in der Zeit vom 23.12.1952 bis einschliesslich 3.1.1953 zu jedermanns Einsichtnahme auf dem Rathaus Zimmer Nr. 1 öffentlich auf.

Einsprachen gegen den Ortsbauplan " Beinlen " können während der Auflegungszeit schriftlich oder mündlich zu Protokoll eingebracht werden.

Geislingen, den 22. Dezember 1952

Bürgermeisteramt:

[Handwritten signature]

Vorstehende Bekanntmachung wurde am 22. Dezember 1952 in ortsüblicher Weise durch Ausschellen und Anschlag an sämtlichen öffentlichen Anschlagtafeln bekanntgemacht. Der Anschlag wurde am 5. Januar 1953 abgenommen.

Gleichzeitig wird bestätigt, dass die auswärtigen Grundstückseigentümer, die an der Ortsbauplanerweiterung beteiligt sind, schriftlich benachrichtigt wurden.

Geislingen, den 5. Januar 1953.

Bürgermeisteramt:

[Handwritten signature]

Bürgermeisteramt Geislingen
Kreis Balingen

129

Geislingen, den 18. Februar 1953
Telefon 226 Balingen

An das
Landratsamt

Landratsamt Balingen
den: 23. FEB. 1953

Reg.Nr, III- 3005

B a l i n g e n


Betreff: Ortsbauplanfeststellung im Gewand Beinlen.

Der Erlass vom Landratsamt Balingen vom 21.1.1953 betr.
die Genehmigung der vom Gemeinderat beschlossenen Baulinien
im Gewand Beinlen sowie die Aufhebung der geldbandierten Bau-
linien nach dem Lageplan des Katasteramts Balingen vom
18.12.1952 wurde dem Gemeinderat am 28.1.1953 bekanntgegeben.
Gleichzeitig wurde die Genehmigung der Baulinienänderung
gem. § 14 der Vollzugsverfügung zur Bauordnung in ortsüblicher
Weise öffentlich bekannt gemacht.

K. v. ...

Herrn ...

Kreis Balingen Gemeinde Geislingen
LAGEPLAN
Zur Baulinienänderung
Im Gewand Beirten

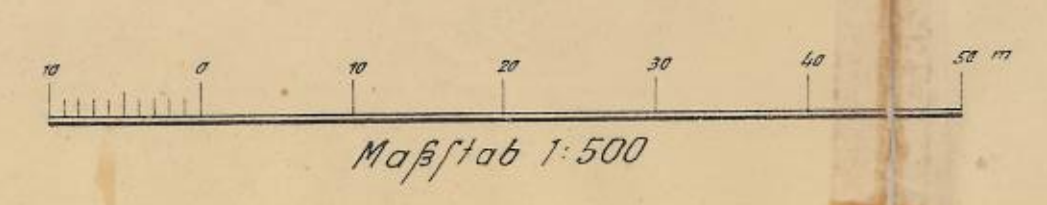


Anmerkung
Die aufzuhebenden Baulinien
wurden am 21. Mai 1852 genehmigt.

Zeichenerklärung






- Beseitigte Baulinie
- Neu festzustellende Baulinie
- Aufzuhebende Baulinie
- Vorgarten
- Bauverbot
- Neu festzustellende Fluren und Höhenzahlen

Gefertigt:
Balingen, den
Katasteramt: 18. Dez 1852
L. W. Im Auftrag W. W.



O. P. N. 85.

Zeichenerklärung

-  Genehmigte Baulinie
-  Neu festzustellende Baulinie
-  Aufzuhebende Baulinie
-  Vorgarten
-  Bauverbot
- 2,11% 562,90 Neu festzustellende Visiere
und Höhenzahlen