

| Name                       | Wert  |
|----------------------------|---|
| > <b>ID1</b>               | 53  |
| GEMEINDE                   | Geislingen  |
| GEMARKUNG                  | Geislingen  |
| GEMARKUNG_NR               | 7960  |
| FLUR                       |   |
| FLUR_NR                    | 0   |
| PLANUNGSTRAEGER            |   |
| PLANNAME                   | Beinlen - 3. Änderung   |
| AENDERUNG                  | 4   |
| AENDERUNG_BEM              | Baulinienfeststellung   |
| PLANART                    | 2000 Qualifizierter Bplan   |
| GENEHMIGUNGSDATUM          |   |
| INKRAFTTRETENSDATUM        | 08.12.1978 00:00:00   |
| RECHTSSTAND                | 4000 Rechtskraft  |
| FASSUNG_BAUNVO             | 50 - BauNVO, in Kraft getreten am 01.10.1977  |
| DOKUMENT_SATZUNG           | <a href="Y:\Warehouses\BPlan\Anlagen\7960 19781208 Beinlen Satzung 4.pdf">Y:\Warehouses\BPlan\Anlagen\7960 19781208 Beinlen Satzung 4.pdf</a>           |
| DOKUMENT_ORIGINALPLAN      | <a href="Y:\Warehouses\BPlan\Anlagen\7960 19781208 Beinlen Plan 4.pdf">Y:\Warehouses\BPlan\Anlagen\7960 19781208 Beinlen Plan 4.pdf</a>                 |
| DOKUMENT_TEXTL_FESTSETZUNG | <a href="Y:\Warehouses\BPlan\Anlagen\Kein Dokument vorhanden.pdf">Y:\Warehouses\BPlan\Anlagen\Kein Dokument vorhanden.pdf</a>                           |
| DOKUMENT_BAUVOERSCHRIFT    | <a href="Y:\Warehouses\BPlan\Anlagen\Kein Dokument vorhanden.pdf">Y:\Warehouses\BPlan\Anlagen\Kein Dokument vorhanden.pdf</a>                           |
| DOKUMENT_LEGENDE           | <a href="Y:\Warehouses\BPlan\Anlagen\7960 19781208 Beinlen Legende 4.pdf">Y:\Warehouses\BPlan\Anlagen\7960 19781208 Beinlen Legende 4.pdf</a>           |
| NAME                       | <a href="Y:\Warehouses\BPlan\BPlan Raster\7960 19781208 Beinlen Geoplan 4.tif">Y:\Warehouses\BPlan\BPlan Raster\7960 19781208 Beinlen Geoplan 4.tif</a> |



# Satzung

zur Änderung des am 21.05.1952 genehmigten Bebauungsplanes  
"Beinlen"

Auf Grund von § 10 des Bundesbaugesetzes vom 18. August 1976 (BGBl. I S. 2256) in Verbindung mit § 4 der Gemeindeordnung für Baden-Württemberg i. d. F. v. 22.12.1975 (Ges. Bl. 1976 S. 1) hat der Gemeinderat am 05. April 1978 folgende Satzung zur Änderung des am 21.05.52 genehmigten Bebauungsplanes "Beinlen" beschlossen:

## § 1

- (1) Der Bebauungsplan besteht aus dem Lageplan des Vermessungsbüros Licht-Uttenweiler, Balingen, vom 10.10.1977, der Bestandteil dieser Satzung ist.
- (2) Der Geltungsbereich des Bebauungsplanes ergibt sich aus den Einzeichnungen im Lageplan.
- (3) Dem Bebauungsplan ist eine Begründung als besondere Anlage 2 beigelegt.

## § 2

Diese Satzung tritt am Tage nach ihrer öffentlichen Bekanntmachung in Kraft.

7465 Geislingen, den 05. April 1978

Bürgermeister:

gez. Günter



*V. Mann*

Mit Erlaß vom 24.11.1978  
hat das Landratsamt die  
Rechtmäßigkeit dieser Be-  
bauungsplanänderung bestätigt.

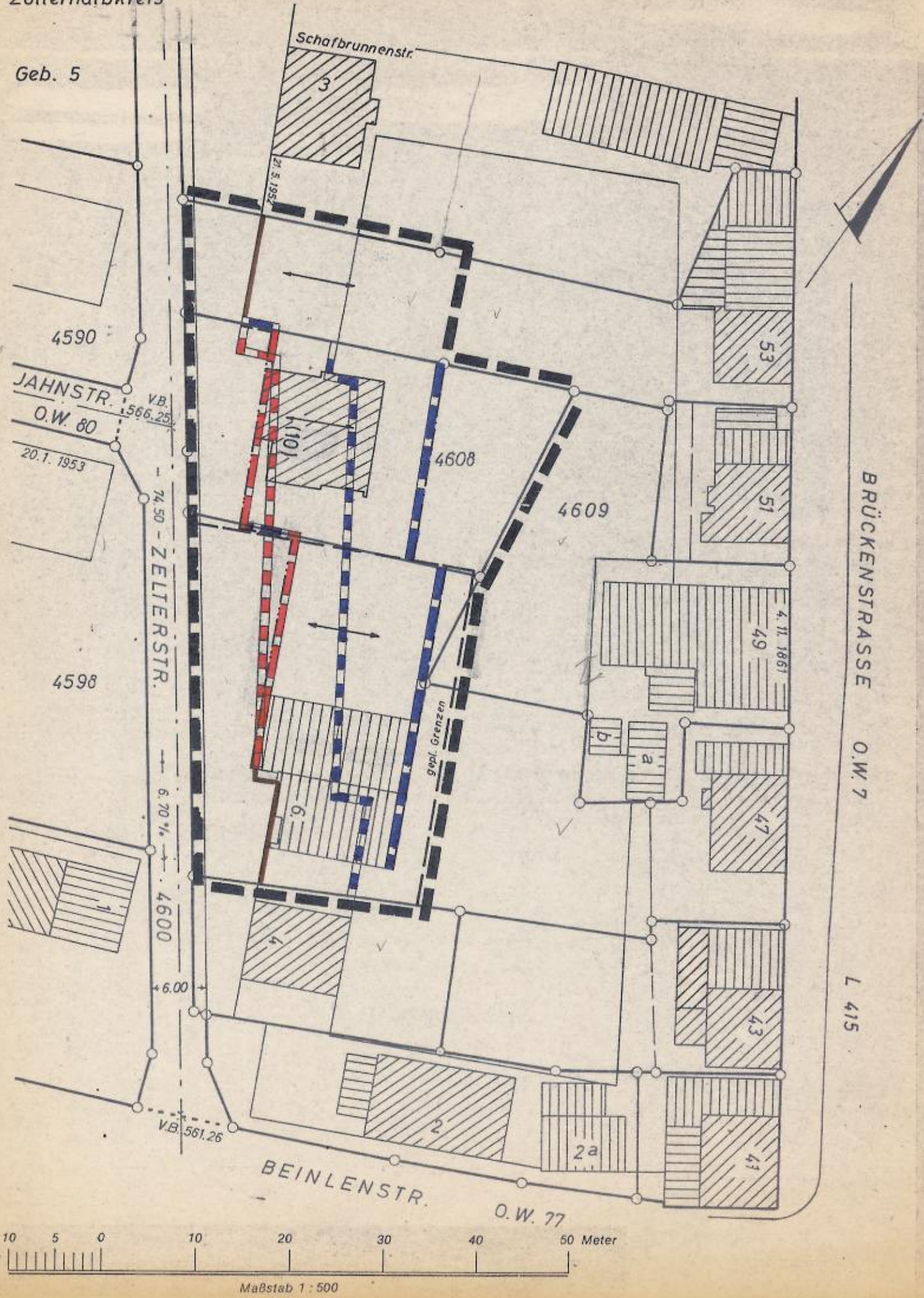
Krütter

Bekanntmachung: 08.12.1978 09/10










# LAGEPLAN

v. Bul. 1



## Änderung des Baulinienplans „BEINLEN“

### Zeichenerklärung

-  gepl. Baulinie
-  gepl. Baugrenze
-  aufzuhebende Baulinie
-  aufzuhebende Baugrenze
-  best. Baulinie
-  Firstrichtung
-  Grenze des räuml. Geltungsbereich

Mit Erlaß vom 24.11.1978 hat das Landratsamt die Rechtmäßigkeit dieser Bebauungsplanänderung bestätigt.


  
Krütter



Gefertigt:  
746 Balingen, den 10.10.1977  
Vermessungsbüro  
**Licht-Uttenweiler**  
746 Balingen, Pfitznerstr. 6  
Telefon (07433) 7181  
  
Ing. (grad.) Ingenieur für Vermessung




## Zeichenerklärung



gepl. Baulinie



gepl. Baugrenze




aufzuhebende Baulinie



aufzuhebende Baugrenze



best. Baulinie



Firstrichtung



Grenze des räuml. Geltungsbereich