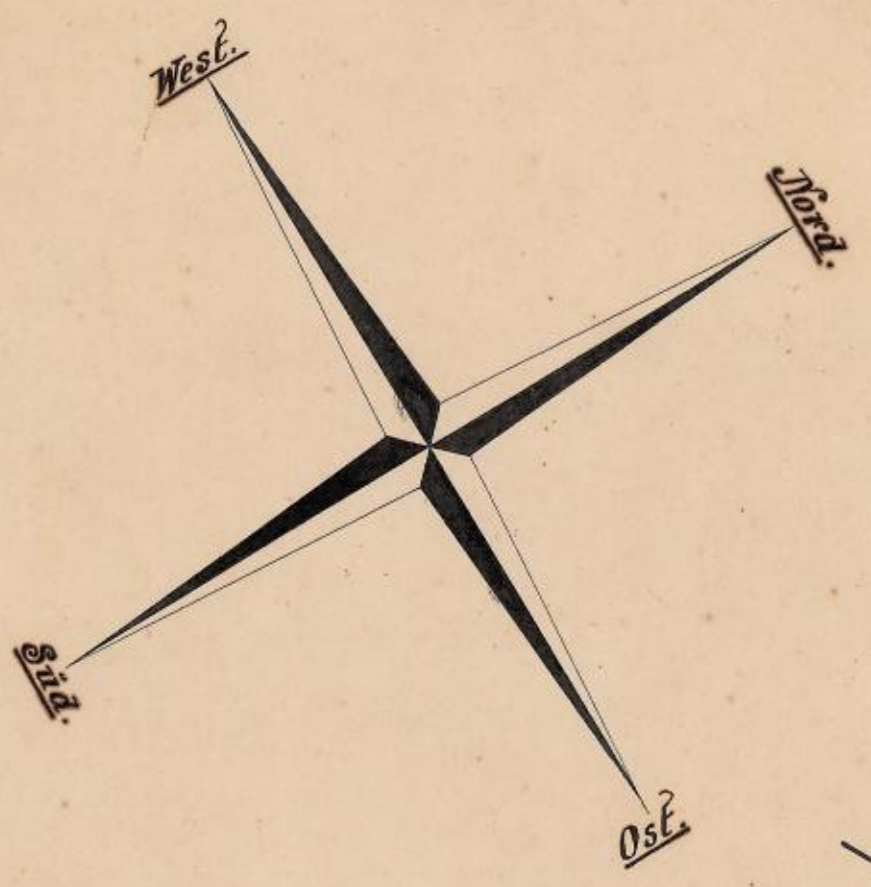


Name	Wert
> ID1	10
GEMEINDE	Geislingen
GEMARKUNG	Geislingen
GEMARKUNG_NR	7960
FLUR	
FLUR_NR	0
PLANUNGSTRAEGER	
PLANNAME	Froschstraße - Ortsplan
AENDERUNG	0
AENDERUNG_BEM	Baulinienplan
PLANART	2000 Qualifizierter Bplan
GENEHMIGUNGSDATUM	
INKRAFTTRETENSDATUM	20.11.1900 00:00:00
RECHTSSTAND	4000 Rechtskraft
FASSUNG_BAUNVO	5 - andere Bestimmungen vor 1962
DOKUMENT_SATZUNG	Y:\Warehouses\BPlan\Anlagen\Kein Dokument vorhanden.pdf
DOKUMENT_ORIGINALPLAN	Y:\Warehouses\BPlan\Anlagen\7960 19001120 Froschstrasse Plan 0.pdf
DOKUMENT_TEXTL_FESTSETZUNG	Y:\Warehouses\BPlan\Anlagen\Kein Dokument vorhanden.pdf
DOKUMENT_BAUVOERSCHRIFT	Y:\Warehouses\BPlan\Anlagen\Kein Dokument vorhanden.pdf
DOKUMENT_LEGENDE	Y:\Warehouses\BPlan\Anlagen\7960 19001120 Froschstrasse Legende 0.pdf
NAME	Y:\Warehouses\BPlan\BPlan_Raster\7960 19001120 Froschstrasse Geoplan 0.tif

Oberamt Balingen.
 Markung Geislingen.
Ortsbauplan

über die

Brückenstrasse, Froschstrasse, Untere Bachstrasse,
 Kronenstrasse und Paradiesstrasse



Erläuterungen:

- genehmigte Baulinien.
- zu genehmigende Baulinien.
- aufzuhebende Baulinien.

Fixpunkt:

ist der Kilometer-Stein bei der Brücke (Geb. 183.)
 11,14 Meter höher, als der angenommene Horizont. = 546,787
 Dieser Fixpunkt liegt (oben 557,927 Meter über N.N.)

Durch Beschluss des Oberamts vom 20. November 1900.
 würden die rot eingetragenen Baulinien nebst Visieren
 genehmigt und die gelben Strecken aufgehoben.

Zur Beurkundung:


Balingen, den 20. November 1900.

Hgl. Oberamt


Amtmann *Erücker*

Gefertigt: Balingen im Januar 1901.


Geometer *Mary*



Erläuterungen:



genehmigte Baulinien.



zu genehmigende Baulinien.



aufzuhebende Baulinien.