

Name	Wert
> ID1	61
GEMEINDE	Geislingen
GEMARKUNG	Geislingen
GEMARKUNG_NR	7960
FLUR	
FLUR_NR	0
PLANUNGSTRAEGER	
PLANNAME	Warte I (2001)
AENDERUNG	0
AENDERUNG_BEM	Dachaufbauten
PLANART	2000 Qualifizierter Bplan
GENEHMIGUNGSDATUM	
INKRAFTTRETENSDATUM	09.03.2001 00:00:00
RECHTSSTAND	4000 Rechtskraft
FASSUNG_BAUNVO	90 - BauNVO, in Kraft getreten am 27.01.1990
DOKUMENT_SATZUNG	Y:\Warehouses\BPlan\Anlagen\7960_20010309 Dachaufbauten Satzung 0.pdf
DOKUMENT_ORIGINALPLAN	Y:\Warehouses\BPlan\Anlagen\7960_19680129 Warte I Plan 0.pdf
DOKUMENT_TEXTL_FESTSETZUNG	Y:\Warehouses\BPlan\Anlagen\7960_20010309 Dachaufbauten Textfest 0.pdf
DOKUMENT_BAUVOERSCHRIFT	Y:\Warehouses\BPlan\Anlagen\Kein Dokument vorhanden.pdf
DOKUMENT_LEGENDE	Y:\Warehouses\BPlan\Anlagen\7960_19680129 Warte I Legende 0.pdf
NAME	Y:\Warehouses\BPlan\BPlan Raster\7960_19680129 Warte I Geoplan 0.tif

Stadt Geislingen
Zollernalbkreis

Satzung **über die Gestaltung von Dachaufbauten**

Aufgrund der §§ 1,2 und 8 bis 10 des Baugesetzbuches (BauGB) in der Fassung vom 8. Dezember 1986 (BGBl. I S.2253), des § 74 der Landesbauordnung für Baden-Württemberg (LBO) in der Fassung vom 8. August 1995 (GVBl. S.617) in Verbindung mit § 4 der Gemeindeordnung für Baden-Württemberg (GemO) in der Fassung vom 3. Oktober 1983 (GBl. S.577) hat der Gemeinderat am 28. 11. 2000 bezüglich der Dachaufbauten folgende Satzung beschlossen:

§ 1 **Geltungsbereiche**

Die vom Gemeinderat beschlossenen Festsetzungen für Dachaufbauten gelten für die nachfolgend aufgeführten qualifizierten Bebauungspläne:

im Stadtteil Geislingen:

- a) „Hung I“ und „Hung II“
- b) „Giebel I“ und „Giebel II“
- c) „Hausers Brühl I“ und „II“
- d) „Ellenberg“
- e) „Warte I“ und „II“
- f) „Beinleshalde“

im Stadtteil Binsdorf


- a) „Gehr“ und „Erweiterung“
- b) „Gschmielen“
- c) „Untere Breite“
- d) „Hinter Beund“
- e) „Hinter Beund II“

im Stadtteil Erlaheim:

- a) „Brühl“ und „Scheibenthalde I“
- b) „Scheibenthalde II“, „Öhmdwiesen“ - „Kottenwiesen“
- c) „Sailegärten“
- d) „Hofen“
- e) „Hofen II“.

Das Anzeigeverfahren gem. § 11 BauGB wurde mit Verfügung vom **22. Feb. 2001** abgeschlossen.

Balingen, **22. Feb. 2001**
Landratsamt Zollernalbkreis



Sowie für die Altortbereiche:

Stadtteil Geislingen
Stadtteil Binsdorf
Stadtteil Erlaheim

bezüglich den örtlichen Bauvorschriften.

§ 2 Aufhebungen

Die in den in § 1 genannten Baugebieten bestehenden Festsetzungen bezüglich der Gestaltung von Dachgauben werden ersatzlos aufgehoben.

§ 3 Neufestsetzungen

In den in § 1 genannten Baugebieten werden neu festgesetzt, die als Anlage 1 beigefügten „Gestaltungsrichtlinien für die Zulassung von Dachaufbauten“ in der Fassung vom März 2000.

§ 4 Örtliche Bauvorschriften

In den Altorten der Stadtteile Geislingen, Binsdorf und Erlaheim sind die „Gestaltungsrichtlinien für die Zulassung von Dachaufbauten“ in der Fassung von März 2000 (Anlage 1) nach § 3 ebenfalls verbindlich anzuwenden.

§ 5

Der Satzung ist eine Begründung als Anlage 2 beigefügt.

§ 6


Diese Satzung tritt mit der öffentlichen Bekanntmachung in Kraft.

Hinweis:

Eine etwaige Verletzung von Verfahrens- oder Formvorschriften der Gemeindeordnung für Baden-Württemberg (GemO) oder aufgrund der GemO beim Zustandekommen dieser Satzung wird nach § 4 Abs.4 GemO unbeachtlich, wenn sie nicht schriftlich innerhalb eines Jahres seit der Bekanntmachung dieser Satzung gegenüber der Stadt Geislingen geltend gemacht worden ist; der Sachverhalt, der die Verletzung begründen soll, ist zu bezeichnen. Dies gilt nicht, wenn die Vorschriften über die Öffentlichkeit der Sitzung, die Genehmigung oder die Bekanntmachung der Satzung verletzt worden sind.

Geislingen, den 29. November 2000




Günther-Martin Pauli
Bürgermeister

Beglaubigung

Es wird hiermit beglaubigt, daß der Bebauungsplan vom Landratsamt Zollernalbkreis genehmigt worden ist. Die öffentliche Bekanntmachung erfolgte im Amtsblatt Nr. 20, vom **-9. März 2001**

Somit ist der Bebauungsplan ab dem **-9. März 2001** bestandskräftig.

Geislingen, den **12. März 2001**

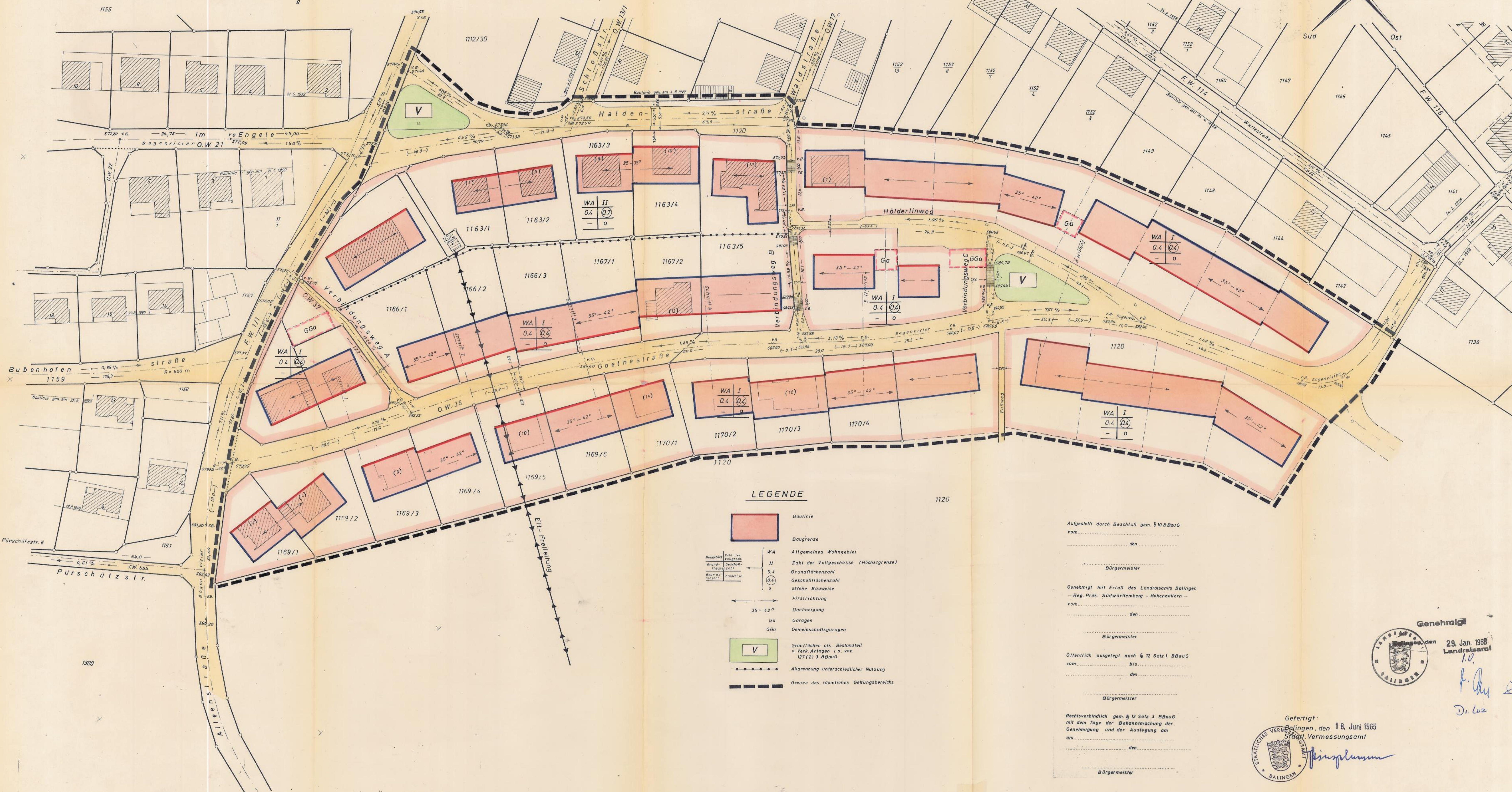
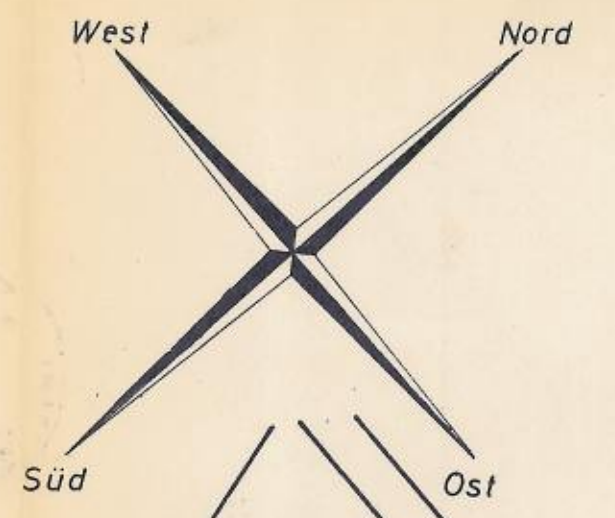
Bürgermeisteramt





LAGEPLAN

zum Bebauungsplan „WARTE I“



LEGENDE

- Baulinie
- Baugrenze
- WA
Allgemeines Wohngebiet
- II
Zahl der Vollgeschosse (Höchstgrenze)
- 0.4
Grundflächenzahl
- 0.4
Geschäftszahl
- 0
offene Bauweise
- Firstrichtung
- 35° - 42°
Dachneigung
- Gg
Garagen
- GgA
Gemeinschaftsgaragen
- V
Grünflächen als Bestandteil
v. Verk. Anlagen i. S. von
127 (2) 3 BBauG.
- Abgrenzung unterschiedlicher Nutzung
- Grenze des räumlichen Geltungsbereichs

Aufgestellt durch Beschluß gem. § 10 BBauG
vom den

Bürgermeister

Genehmigt mit Erlaß des Landratsamts Balingen
- Reg. Präs. Südwürttemberg - Hohenzollern -
vom den

Bürgermeister

Öffentlich ausgelegt nach § 12 Satz 1 BBauG
vom bis
den

Bürgermeister

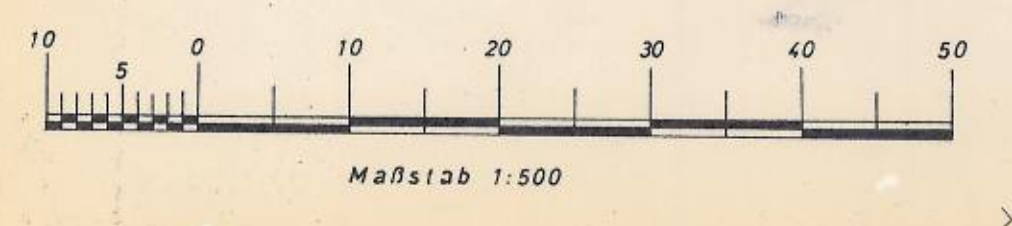
Rechtsverbindlich gem. § 12 Satz 3 BBauG
mit dem Tage der Bekanntmachung der
Genehmigung und der Auslegung am
..... den

Bürgermeister

Genehmigt
den 29. Jan. 1968
Landratsamt
Balingen
f. ...
Dr. ...

Gefertigt:
Balingen, den 18. Juni 1965
Städt. Vermessungsamt
am

Bürgermeister



Gestaltungsrichtlinien für die Zulassung von Dachaufbauten

Dachaufbauten sollen sich der Dachfläche, innerhalb der sie errichtet werden, unterordnen. Deshalb ist bei ihrer Ausbildung auf eine zurückhaltende Größe und ausgewogene Lage in der Dachfläche zu achten.

Dreiecksgaupen

Diese Gaupenform kann bei einer Dachneigung von mehr als 25° zur Ausführung kommen. Die Grundlänge darf maximal 3,50 m betragen. Diese wird zwischen den Sparren gemessen. Die Dachneigung der Gaupe kann je nach Form des Hauptdaches bis zu 47° ausgeführt werden. Der Abstand zwischen den Gaupen muss mindestens 1,0 m (Grundlinie) aufweisen. Im übrigen gelten gegenüber der Dachfläche die bei Schleppgaupen maßgebenden Abmessungen.

Schleppgaupen

Bei Dächern mit mehr als 35° Neigung können Schleppgaupen verwirklicht werden. die Länge als Einzelaufbau darf nicht mehr als 70 v.H. der jeweiligen Dachlänge betragen. Bei Dachaufbauten als Gruppe, die auch die Formen der Giebel- oder Walmgaupe aufweisen können, darf die Einzellänge nicht über 2,50 m und insgesamt nicht über 70 v.H. der Dachlänge hinausgehen. Bei abgeschrägten Gaupen (Trapezgaupe) gilt die Grundlänge am Dachansatz.

Die Aufbauten müssen eine maßstäbliche Höhe, genügend Abstand zur Traufe, Ortgang, First und untereinander aufweisen. Die Wandhöhe der Gaupen darf nicht über 1,40 m hinausgehen. Als Wandhöhe gilt das Maß vom Schnittpunkt der Vorderwand mit der Dachfläche des Hauptdaches bis zum Schnittpunkt dieser Wand mit der Dachhaut des Aufbaues.

Der Abstand zwischen den Gaupen muss mindestens 1,00 m und zu dem Ortgang mindestens 1,50 m - gemessen ab Dachüberstand- betragen.

Zwischen dem First des Hauptdaches und dem Dachansatz der Gaupe darf die Dachfläche nicht weniger als 0,80 m eingeschränkt werden.

Die Gaupen sind zu der traufseitigen Außenwand mit einem Abstand von mindestens 0,30 m (waagrecht gemessen) anzuordnen.

Dachaufbauten, die sich in ihrer Form grundsätzlich unterscheiden, sind innerhalb der gleichen Dachfläche nicht zulässig.

Dachaufbauten als Sonderformen

Innerhalb flachgeneigter Dächer, deren Dachraum eine zusätzliche Belichtungsmöglichkeit durch Dachaufbauten erhalten soll, können im Einzelfall Dachaufbauten als Sonderformen zugelassen werden.

Dabei sind Aufbauten in der Form eines Fensterbandes (Abdeckung ca. 5°), mit der Dachausbildung parallel zum Hauptdach, als Zwerchgiebel u.ä. in die Dachfläche zu integrieren. Solche Sonderformen müssen sich der Dachfläche unterordnen und dürfen eine Wandhöhe (vgl. oben) von 1,30 m nicht überschreiten.

...

Dacheinschnitte

Dacheinschnitte dürfen höchstens 1/3 der Dachlänge in Anspruch nehmen. Diese sollten jedoch möglichst mit einer Gaupe überdeckt werden.

Soweit Balkone, Umwehungen und dgl. mit dem Dacheinschnitt in Verbindung stehen, dürfen diese über den Dachraum nicht hinausragen.

Dacheinschnitte werden auf die Gesamtlänge (70 v.H.) der Dachaufbauten angerechnet.

März 2000

Anerkannt: Geislingen, März 2000




Günther-Martin Pauli
Bürgermeister

Ausfertigung:

Es wird bestätigt, dass diese Begründung als Bestandteil des Bebauungsplanes vom Gemeinderat beschlossen wurde, und dass das für die Aufstellung von Bebauungsplänen vorgeschriebene Verfahren beachtet wurde.

Geislingen, den 29. November 2000




Günther-Martin Pauli
Bürgermeister

Beglaubigung:

Es wird hiermit beglaubigt, daß die Änderung vom Landratsamt Zollernalbkreis genehmigt worden ist. Die öffentliche Bekanntmachung erfolgte im Amtsblatt Nr. 10 vom **-9. März 2001**. Somit ist die Änderung ab dem **-9. März 2001** bestandskräftig.

Geislingen, den **12. März 2001**
Bürgermeisteramt





LEGENDE



Baulinie

Baugrenze

Baugebiet	Zahl der Vollgesch.	WA II 0.4 (0.4) 0
Grundflächenzahl	Geschoßflächenzahl	
Baumassenzahl	Bauweise	

Allgemeines Wohngebiet

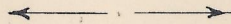
Zahl der Vollgeschosse (Höchstgrenze)

Grundflächenzahl

Geschoßflächenzahl

offene Bauweise

Firstrichtung



35 - 42°

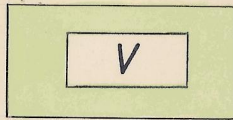
Dachneigung

Ga


Garagen

GGa

Gemeinschaftsgaragen



Grünflächen als Bestandteil
v. Verk. Anlagen i. S. von
127 (2) 3 BBauG.



Abgrenzung unterschiedlicher Nutzung



Grenze des räumlichen Geltungsbereichs