

| Name | Wert |
|----------------------------|---|
| > ID1 | 85 |
| GEMEINDE | Geislingen |
| GEMARKUNG | Geislingen |
| GEMARKUNG_NR | 7960 |
| FLUR | |
| FLUR_NR | 0 |
| PLANUNGSTRAEGER | |
| PLANNAME | Weierle - 2. Änderung |
| AENDERUNG | 2 |
| AENDERUNG_BEM | |
| PLANART | 2000 Qualifizierter Bplan |
| GENEHMIGUNGSDATUM | |
| INKRAFTTRETENSDATUM | 13.12.1985 00:00:00 |
| RECHTSSTAND | 4000 Rechtskraft |
| FASSUNG_BAUNVO | 50 - BauNVO, in Kraft getreten am 01.10.1977 |
| DOKUMENT_SATZUNG | Y:\Warehouses\BPlan\Anlagen\7960 19851213 Weierle Satzung 2.pdf |
| DOKUMENT_ORIGINALPLAN | Y:\Warehouses\BPlan\Anlagen\7960 19851213 Weierle Plan 2.pdf |
| DOKUMENT_TEXTL_FESTSETZUNG | Y:\Warehouses\BPlan\Anlagen\Kein Dokument vorhanden.pdf |
| DOKUMENT_BAUVOERSCHRIFT | Y:\Warehouses\BPlan\Anlagen\Kein Dokument vorhanden.pdf |
| DOKUMENT_LEGENDE | Y:\Warehouses\BPlan\Anlagen\7960 19851213 Weierle Legende 2.pdf |
| NAME | Y:\Warehouses\BPlan\BPlan Raster\7960 19851213 Weierle Geoplan 2.tif |

Zollernalbkreis

Stadt: Geislingen

68

S A T Z U N G

über die Bebauungsplan-Änderung „Weiherle“

Aufgrund der §§ 1, 2 und 8 bis 10 des Bundesbaugesetzes (BBauG) vom 18.8.76 (BGBI. I, S. 2256) in geltender Fassung sowie des § 111 Abs. 1 und 5 und des § 113 Abs. 2 Nr. 2 der Landesbauordnung für Baden-Württemberg (LBO) in der Fassung vom 20. Juli 1972 (Ges. Bl. S. 352) mit § 4 der Gemeindeordnung für Baden-Württemberg (GO) in der Fassung vom 22.12.1975 (Ges. Bl. 1976, S. I) hat der Gemeinderat den Bebauungsplan für das Gebiet "Weiherle" als Satzung beschlossen. Der Beschluß erfolgte in der Gemeinderatssitzung am 04. Dezember 1985.

§ 1 - Geltungsbereich

Der räumliche Geltungsbereich der Änderung ergibt sich aus der Festsetzung im Lageplan M 1 : 1 000 (§ 2 Abs. 1, Ziff. 1) vom 04.12.1985.

§ 2 - Bestandteil des Bebauungsplanes

(1) Der Bebauungsplan besteht aus:

1.) Lageplan M 1 : 1 000

(2) Dem Bebauungsplan ist eine Begründung als Anlage 2 beigelegt.

§ 3 - Inkrafttreten

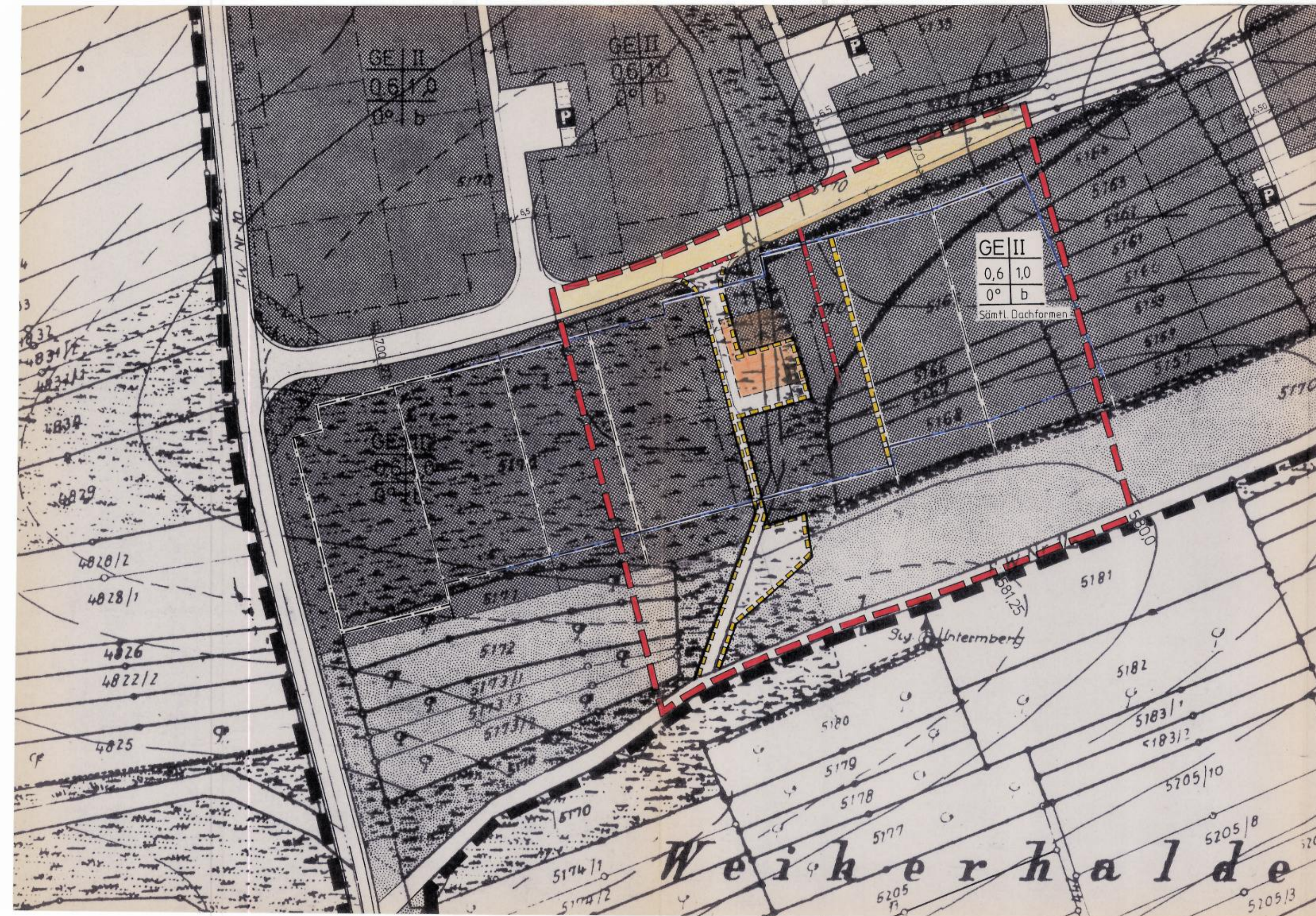
Diese Satzung tritt mit ihrer öffentlichen Bekanntmachung in Kraft.

Geislingen, den 04. Dezember 1985

Ginter
Bürgermeister



Bekanntmachung: 13.12.1985 08/10



Zeichenerklärung:

Art der baulichen Nutzung

GE Gewerbegebiete

Bauweise, Baugrenze

b Besondere Bauweise

— Baugrenze

Verkehrsflächen

— Gehweg
— Fahrbahn
— Sicherheitsstreifen

P Öffentliche Parkfläche

- - - Aufzuhebende Straßenfläche

— Grenze des räuml. Geltungsbereiches

- - - Grenze des räuml. Geltungsbereiches-Änderung

Füllschema der Nutzungsschablone

| | |
|------------------|------------------------|
| Baugebiet | Zahl der Vollgeschosse |
| Grundflächenzahl | Geschoßflächenzahl |

| | |
|----------------------------|----------|
| Baumassen | Bauweise |
| DN - Dachneigung, Dachform | |

- - - Entfallende Grundstücksgrenze

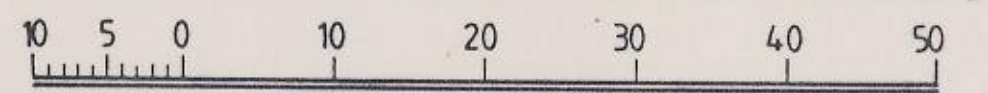
- - - Neugeplante Grundstücksgrenze

169

BEBAUUNGSPLAN-ÄNDERUNG

„WEIHERLE“

LAGEPLAN M1:1000



ANERKANNT:

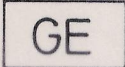
GENEHMIGT:

AUFGESTELLT: BALINGEN-OSTDORF, DEN 09.09.1985

DIPL. ING. A. MAUTHE BÜRO FÜR BAUINGENIEURWESEN
 7460 BALINGEN 1, UHLANDSTR. 3, RUF 07433 / 7001

Zeichenerklärung:

Art der baulichen Nutzung


 Gewerbegebiete


Bauweise, Baugrenze


b Besondere Bauweise


 Baugrenze


Verkehrsflächen

 Gehweg
Fahrbahn
Sicherheitsstreifen

 Öffentliche Parkfläche


 Aufzuhebende Straßenfläche


 Grenze des räuml. Geltungsbereiches

 Grenze des räuml. Geltungsbereiches-Änderung

Füllschema der Nutzungsschablone

| | |
|----------------------------|------------------------|
| Baugebiet | Zahl der Vollgeschosse |
| Grundflächenzahl | Geschoßflächenzahl |
| Baumassen | Bauweise |
| DN - Dachneigung, Dachform | |

 Entfallende Grundstücksgrenze

 Neugeplante Grundstücksgrenze